




Vorläufige Einstufung der Gewässerrandstreifen-Kulisse der kreisfreien Stadt Amberg (Stand: 21.03.2022)



Legende

-  Gewässerrandstreifen notwendig
-  Verrohrung
-  Gemeindegrenze



0 0,47 0,95 1,9 Kilometer



Quellen
 Geobasisdaten: © Landesamt für Vermessung und Geoinformatik Bayern
 Geofachdaten: Wasserwirtschaftsamt Weiden