




Vorläufige Einstufung der
Gewässerrandstreifen-Kulisse der
Gemeinde Freihung
(Stand: 09.03.2022)



Legende

-  Gewässerrandstreifen notwendig
-  Verrohrung
-  Gemeindegrenze



0 0,47 0,95 1,9 Kilometer



Quellen

Geobasisdaten: © Landesamt für Vermessung und Geoinformatik Bayern
Geofachdaten: Wasserwirtschaftsamt Weiden

DTK25 © Bayerische Vermessungsverwaltung