









19: HYMOL09389  
 72.4 Auflockern starrer/monotoner Uferlinien  
 (Oberhalb Ortschaft Schwarzach bei Straßenböschung:  
 Uferlinie unterschiedlicher gestalten.  
 Einbau von Spornen links und rechtsufrig.  
 Pflanzung von Weiden - Steckhölzern in die  
 versteinte Uferböschung.)  
 Stationierung: [km] 10,777 -11,093  
 Lage: rechtsseitig / rechtes Ufer

Legende:  
 WRRL: 1\_F292  
 Hydromorphologische Maßnahme 19

-  Maßnahmen in Planung (Umsetzungskonzept)
-  72.4 Auflockern starrer/monotoner Uferlinien
-  Sohlenbauwerk eingeschränkt
-  Kilometrierung
-  Grundstücke WWA
-  Flusswasserkörper\_BP2015\_1\_F292
-  Gemeindegrenze
-  Landkreisgrenze

Geobasisdaten: Bayerische Vermessungsverwaltung  
 Vorhaben:  
**Umsetzungskonzept 1\_F292**  
 Schwarzach von Einmündung Rötzerbach  
 bis Mündung

Maßstab: <b>1 : 5.000</b>	<b>Maßnahme 19</b>
Landkreis: <b>Schwandorf</b>	Plan-Nr.: <b>Detailplan 5</b>
Kommune: <b>Schwarzach b. Nabburg Altendorf</b>	Anlage: <b>6</b>
Vorhabensträger: <b>Freistaat Bayern</b>	Vorhabenskennzeichen(WAL)
Entwurfsverfasser: <b>WWA Weiden</b>	

Datum: **10.12.2018**      Unterschrift Entwurfsverfasser:

Dateiablage: G:\zanwender\Janker\  
 Sachgebiet 3.4\Umsetzungskonzepte  
 entworfen: Baumann  
 bearbeitet: Janker  
 geprüft: Spachholz  
 Stand: Dezember 2018

