












WRRL - Hydromorphologische Maßnahmen

-  Ausgeführte Maßnahmen
-  Geplante Maßnahmen
-  Grundstücke WWA
-  Grunderwerb
-  Gemeindegrenze
-  FWK 5_F012 (SE 034)
-  Gemeindegrenze

Bestand:

-  Wehr, für Fische nicht durchgängig
-  Wasserkraftwerk
-  Sohlenbauwerk, für Fische durchgängig
-  Sohlenbauwerk, für Fische nicht durchgängig



17: HYMOL04790;
74-5: Naturnahe Aue erhalten und pflegen; in diesem Bereich ist die Talaue im Eigentum des Freistaates Bayern, der Fluss kann sich unbeeinträchtigt entwickeln, die Flächen werden nur extensiv bewirtschaftet

Geobasisdaten: Bayerische Vermessungsverwaltung

Vorhaben:
WRRL: FWK 5_F012 (SE 034)

*Wondreb Oberlauf mit Nikolausbach
bis Einmündung Seibertsbach, Bärenlohbach*

Maßstab:
1 : 5.000

**Detailplan 5
Maßnahmen**

Landkreis:
Tirschenreuth

Plan-Nr.:

Gemeinde:
**Leonberg, Tirschenreuth,
Mähring**

Anlage:
6

Vorhabensträger:
Freistaat Bayern

Vorhabenskennzeichen(WAL)

Entwurfsverfasser:
WWA Weiden

Datum
14.07.2015

Unterschrift Entwurfsverfasser:

Dateiablage:e:_B\WRRL-Umsetzungs-
konzept\SE 034_Wondreb_Oberlauf\ArcGis\
SE 034_Bestand
entworfen: Baumann
bearbeitet: Pappenberger
geprüft:
Stand: Juli 2015

