

WRRL - Hydromorphologische Maßnahmen

 Ausgeführte Maßnahmen


 Geplante Maßnahmen

 Grundstücke WWA

 Grunderwerb


 Gemeindegrenze

 FWK 5_F012 (SE 034)


 FWK

Bestand:

 Wehr, für Fische nicht durchgängig

 Wasserkraftwerk

 Sohlenbauwerk,
für Fische durchgängig

 Sohlenbauwerk,
für Fische nicht durchgängig



Geobasisdaten: Bayerische Vermessungsverwaltung

Vorhaben:

WRRL: FWK 5_F012 (SE 034)

**Wondreb Oberlauf mit Nikolausbach
bis Einmündung Seibertsbach, Bärenlohbach**

Maßstab:
1 : 5.000

**Detailplan 9
Maßnahmen**

Landkreis:
Tirschenreuth

Plan-Nr.:

Gemeinde:
**Leonberg, Tirschenreuth,
Mähring**

Anlage:
6

Vorhabensträger:
Freistaat Bayern

Vorhabenskennzeichen(WAL)

Entwurfsverfasser:
WWA Weiden

Datum
14.07.2015

Unterschrift Entwurfsverfasser:
Dateiablage:e:_B\WRRL-Umsetzungs-
konzept\SE 034_Wondreb_Oberlauf\ArcGis\
SE 034_Bestand
entworfen: Baumann
bearbeitet: Pappenberger
geprüft:
Stand: Juli 2015



25: HYMOP02432;
69-2: Vorhandenen Absturz im Nikolausbach bei
Poppenreuth durch eine schräge, für Fische überwindbare,
Rampe ersetzen

24: HYMOP02836;
69-4: Durchlass für Fische überwindbar gestalten

23: HYMOP03638;
61-1: Ökologisch begründete Mindestwasserabflussmenge
abgeben, am Nikolausbach oberhalb Poppenreuth

