








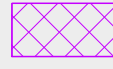


WRRL: 1_F303
Hydromorphologische Maßnahmen 15 - 17

-  Maßnahmen in Planung (Umsetzungskonzept)
-  77.3 Geschiebe aus Stauanlagen, Auflandungsstrecken einbringen/umsetzen
-  73.3 Ufervegetation erhalten, naturnah pflegen
- 71 Maßnahmen zur Habitatverbesserung im vorhandenen Profil

Bestand:

-  Grundstücke Staatl. Bauamt Amberg-Sulzbach
-  Grundstücke WWA
-  Gemarkung
-  Gemeinde
-  Landkreis
-  Fluss_km
-  Flusswasserkörper BP20151_F303
-  Kommune

Geobasisdaten: Bayerische Vermessungsverwaltung
 Vorhaben: **Umsetzungskonzept 1_F303**

Vils von Einmündung Lauterach bis Mündung

Maßstab: 1 : 5.000	Maßn. 15 - 17
Landkreis: Amberg-Sulzbach	Plan-Nr.: Detailplan 5
Kommune: Burglengenfeld	Anlage: 6
Vorhabensträger: Freistaat Bayern	Vorhabenskennzeichen(WAL)
Entwurfsverfasser: WWA Weiden	

08.08.2018
 Datum Unterschrift Entwurfsverfasser:

Dateiablage: G:\zanwender\Janker\
 Sachgebiet 3.4\Umsetzungskonzepte
 entworfen: Baumann
 bearbeitet: Janker
 geprüft: Fröhlich
 Stand: August 2018

