




18: HYMOL09413  
73.1 Ufergehölzsaum herstellen oder entwickeln  
Lage: rechtseitig / rechtes Ufer

19: HYMOL09407  
70.1 Flächenerwerb zur eigendynamischen Entwicklung

-  Maßnahmen in Planung (Umsetzungskonzept)
-  73.1 Ufergehölzsaum herstellen oder entwickeln
-  70.1 Flächenerwerb zur eigendynamischen Entwicklung

**Bestand:**

-  Kommune
-  Grundstücke WWA
-  Gemarkung
-  Gemeinde
-  Landkreis
-  Fluss\_km
-  Flusswasserkörper BP20151\_F303

Geobasisdaten: Bayerische Vermessungsverwaltung

Vorhaben:  
**Umsetzungskonzept 1\_F303**

*Vils von Einmündung Lauterach bis Mündung*

Maßstab:  
**1 : 5.000**

**Maßn. 18 und 19**

Landkreis:  
**Amberg-Sulzbach**

Plan-Nr.:  
**Detailplan 6**

Kommune:  
**Schmidmühlen**

Anlage:  
**6**

Vorhabensträger:  
**Freistaat Bayern**

Vorhabenskennzeichen(WAL)

Entwurfsverfasser:  
**WWA Weiden**

**08.08.2018**

Datum

Unterschrift Entwurfsverfasser:

Dateiablage: G:\zanwender\Janker\  
Sachgebiet 3.4\Umsetzungskonzepte  
entworfen: Baumann  
bearbeitet: Janker  
geprüft: Fröhlich  
Stand: August 2018

