

28: HYMOP00984;
69-2: Absturz durch Rampe/Gleite ersetzen

27: HYMOP00983;
68-2: Fischaufstiegsanlage anlegen

26: HYMOL02106;
70-2: Beseitigen/Reduzieren massiver Sicherungen
(Ufer/Sohle)

25: HYMOP00982;
69-4: Durchlass/Verrohrung umgestalten





24: HYMOP01559;
75-1: Altgewässer/Auebäche anbinden

35: HYMOL02108;
72-1: Gewässerprofil naturnah umgestalten
HYMOL03379;
73-1: Ufergehölzsaum herstellen oder entwickeln,
370 m Länge rechtsufrig

34: HYMOL03264;
70-1: Auflockern starrer/monotoner Uferlinien

36: HYMOL03265;
72-2: Naturnahen Gewässerlauf anlegen
(Neuanlage oder Reaktivierung)

WRRL - Hydromorphologische Maßnahmen

-  Geplante Maßnahmen
-  Grunderwerb
-  Gemeindegrenze
-  FWK NR 113



Geobasisdaten: Bayerische Vermessungsverwaltung

Vorhaben:

WRRL: FWK NR 113

*Ehenbach, Hirschauer Mühlbach,
Feistenbach*

Maßstab:

1 : 7.500

**Detailplan 6
Maßnahmen**

Landkreis:

**Amberg-Weizsach
Schwandorf**

Plan-Nr.:

Gemeinde:

**Hirschau, Schnaittenbach,
Wernberg-Köblitz**

Anlage:

5

Vorhabensträger:

Freistaat Bayern

Vorhabenszeichen(WAL)

Entwurfsverfasser:

WWA Weiden

12.09.2013

Datum

Unterschrift Entwurfsverfasser:

Dateiablage:e:_BWRRL-Umsetzungs-
konzept\NR113-Ehenb_Feistenb\ArcGis\
Uebersicht\NR113_Ehenbach_270813

entworfen: Baumann

bearbeitet: Pappenberger

geprüft:

Stand:September.2013

