




WRRL - Hydromorphologische Maßnahmen

-  Geplante Maßnahmen
-  Grunderwerb
-  FWK NR 113



Geobasisdaten: Bayerische Vermessungsverwaltung

Vorhaben:

WRRL: FWK NR 113

Ehenbach, Hirschauer Mühlbach, Feistenbach

Maßstab:
1 : 7.500

**Detailplan 8
Maßnahmen**

Landkreis:
**Amberg-Weizsach
Schwandorf**

Plan-Nr.:

Gemeinde:
**Hirschau, Schnaittenbach,
Wernberg-Köblitz**

Anlage:
5

Vorhabensträger:
Freistaat Bayern

Vorhabenszeichen(WAL)

Entwurfsverfasser:
WWA Weiden

12.09.2013

Datum
Dateiablage:e:_BWRRL-Umsetzungs-
konzeptNR113-Ehenb_Feistenb\ArcGis\
Uebersicht\NR113_Ehenbach_270813
entworfen: Baumann
bearbeitet: Pappenberger
geprüft:
Stand: September 2013

Unterschrift Entwurfsverfasser:

