











Bestand:

-  Naturnahe Gewässerabschnitte (Strahlursprung)
-  Stark beeinträchtigt durch Wasserkraftnutzung
-  stark beeinträchtigt durch Gewässerausbau (Hochwasserschutz Neunburg)
-  Wanderhilfe für Fische vorhanden
-  Wehre, für Fische nicht durchgängig
-  Wasserkraftwerk
-  Mindestwasserabfluß nicht ausreichend / fehlend
-  Gemeindegrenze
-  FWK NR 146, Gew.II
-  FWK




Geobasisdaten: Bayerische Vermessungsverwaltung

Vorhaben:
WRRL: FWK NR 146
 Schwarzach von unterhalb Eixendorf bis Einmündung Rötzerbach

Maßstab: 1 : 20.000	Übersichtsplan Bestand
Landkreis: Schwandorf	Plan-Nr.:
Gemeinde: Neunburg vorm Wald, Thanstein, Dieterskirchen	Anlage: 2
Vorhabensträger: Freistaat Bayern	Vorhabenskennzeichen(WAL)

Entwurfsverfasser:
WWA Weiden

28.01.2014
 Datum

Unterschrift Entwurfsverfasser:


Dateiablage:e:\B\WRRL-Umsetzungskonzept\NR146Schwarzach\ArcGis\Bestand\BestandNR146_Schwarzach
 entworfen: Baumann
 bearbeitet: Pappenberger
 geprüft:
 Stand: November 2013

