












WRRL - Hydromorphologische Maßnahmen

-  Blatteinteilung Detaipläne 1 - 15
-  Ausgeführte Maßnahmen (linien- oder punktförmig dargestellt)
-  Geplante Maßnahmen (linien- oder punktförmig dargestellt)
-  FWK NR 149
-  Gemeindegrenze
-  Verrohrung

Bestand:

-  Wehr, für Fische durchgängig
-  Wehr, für Fische nicht durchgängig
-  Wasserkraftwerk
-  Sohlenbauwerk, für Fische durchgängig
-  Sohlenbauwerk, für Fische nicht durchgängig

Geobasisdaten: Bayerische Vermessungsverwaltung

Vorhaben:

**WRRL: FWK NR 149**  
 Murach und Nebengewässer: Steinbach (Oberviechtach), Faustnitz mit Tannenbach

Maßstab:

**1 : 60.000**

**Übersichtsplan**

Landkreis:

**Schwandorf**

Plan-Nr.:

Gemeinde:

**Oberviechtach; Teunz, Niedermurach, Altendorf, Schwarzhofen**

Anlage:

**2**

Vorhabensträger:

**Freistaat Bayern**

Vorhabenskennzeichen(WAL)

Entwurfsverfasser:

**WWA Weiden**

31.03.2014

Datum Unterschrift Entwurfsverfasser:

Dateiablage:e:\\_BWRRL-Umsetzungs-konzept\NR149Murach\ArcGis\Bestand\BestandNR149\_Murach  
 entworfen: Baumann  
 bearbeitet: Pappenberger  
 geprüft:  
 Stand:Februar 2014

