

Büro Neu
Visualisierung Planung
Promenadenbereiche (Herr Neu)

HARALD NEU
Architekt & Städtebauarchitekt BDA



Visualisierung Harald Neu Architekt & Städtebauarchitekt BDA

Eisenbahn- bis Pithiviers Brücke, rechtes Ufer

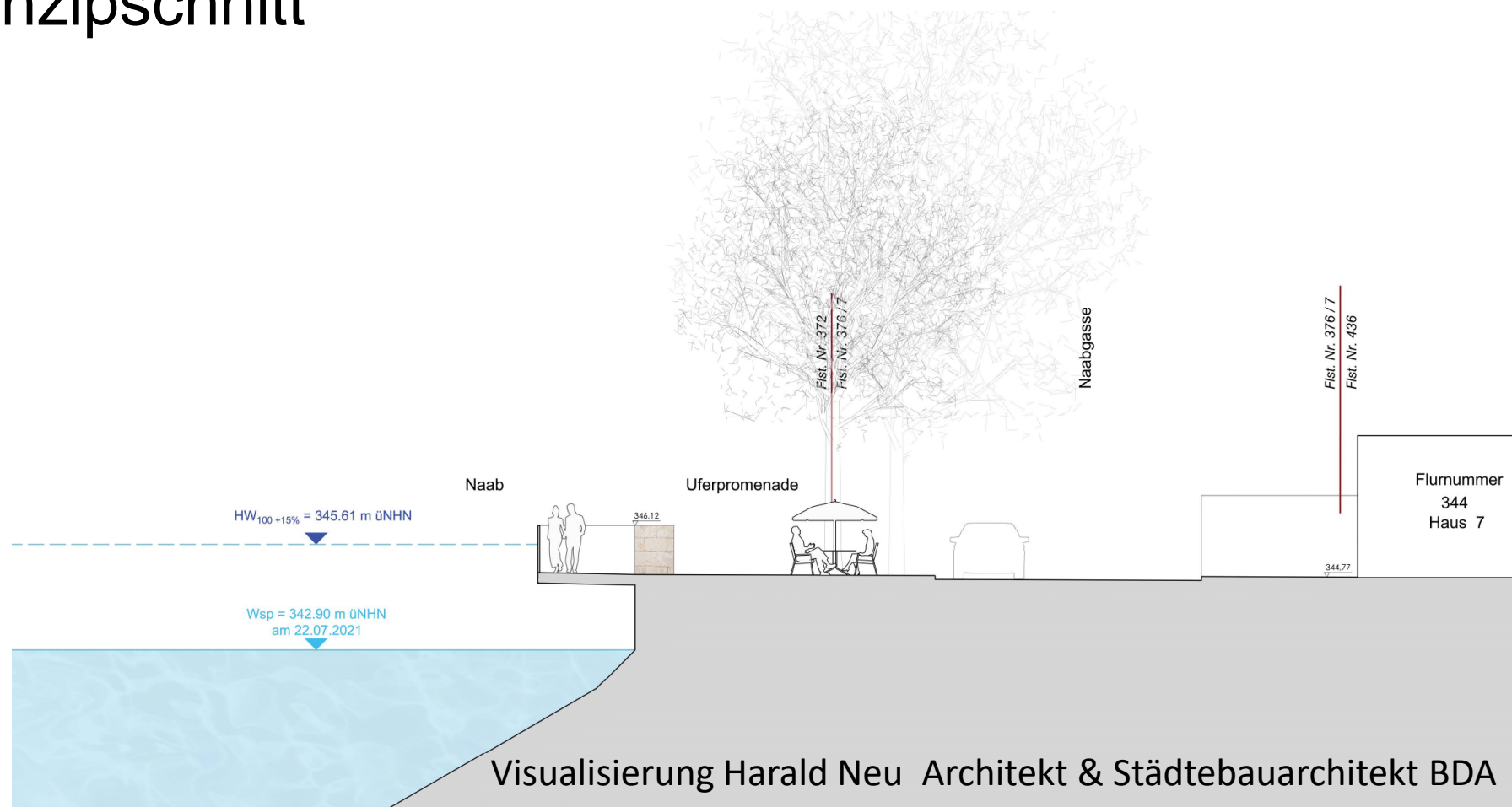


Visualisierung Harald Neu Architekt & Städtebauarchitekt BDA

Eisenbahn- bis Pithiviers Brücke, rechtes Ufer



Eisenbahn- bis Pithiviers Brücke, rechtes Ufer - Prinzipschnitt



Aussichtskanzel an der Naabgasse



Pithiviers Brücke bis Wehranlage, rechtes Ufer



Visualisierung Harald Neu - Architekt & Städtebauarchitekt BDA

Pithiviers Brücke bis Wehranlage, rechtes Ufer



Pithiviers Brücke – Fußweg an der Naab



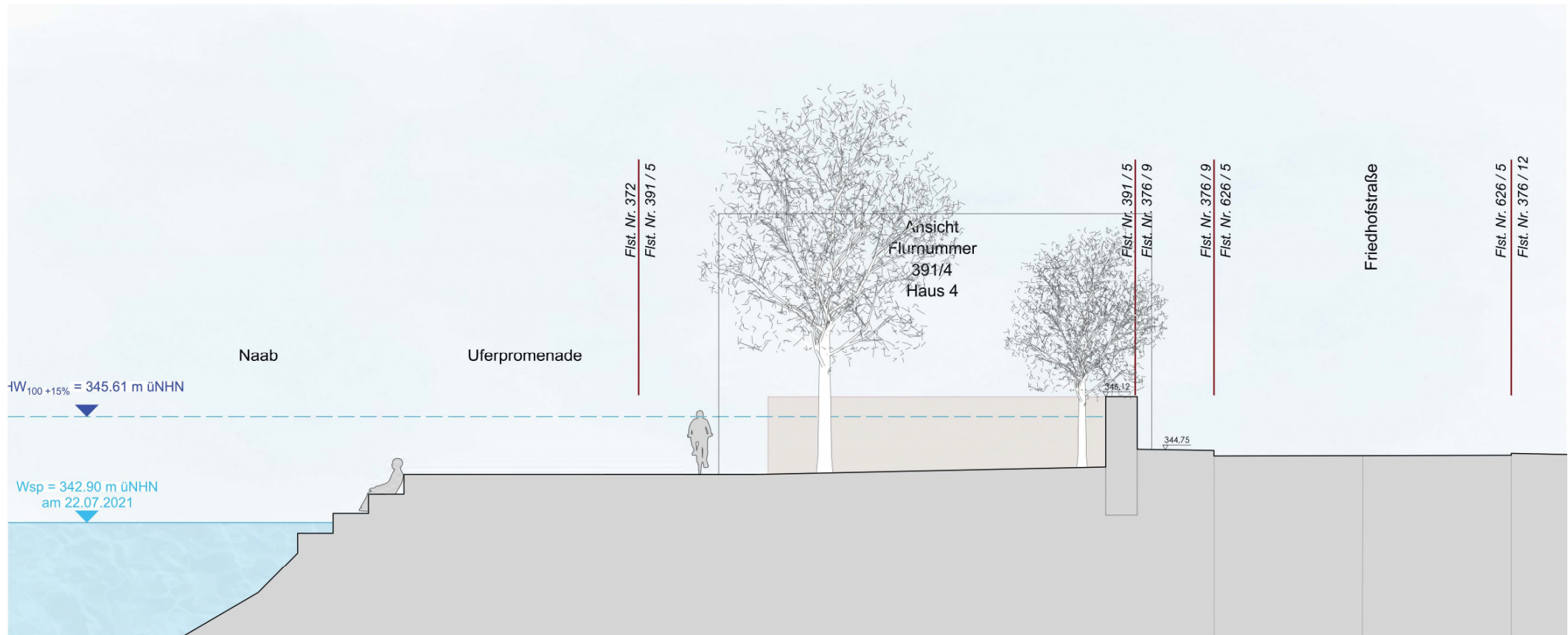
Visualisierung Harald Neu Architekt & Städtebauarchitekt BDA

„Pocket Park“ an der Pithiviers Brücke



Visualisierung Harald Neu Architekt & Städtebauarchitekt BDA

„Pocket Park“ an der Pithiviers Brücke - Prinzipschnitt



Visualisierung Harald Neu Architekt & Städtebauarchitekt BDA

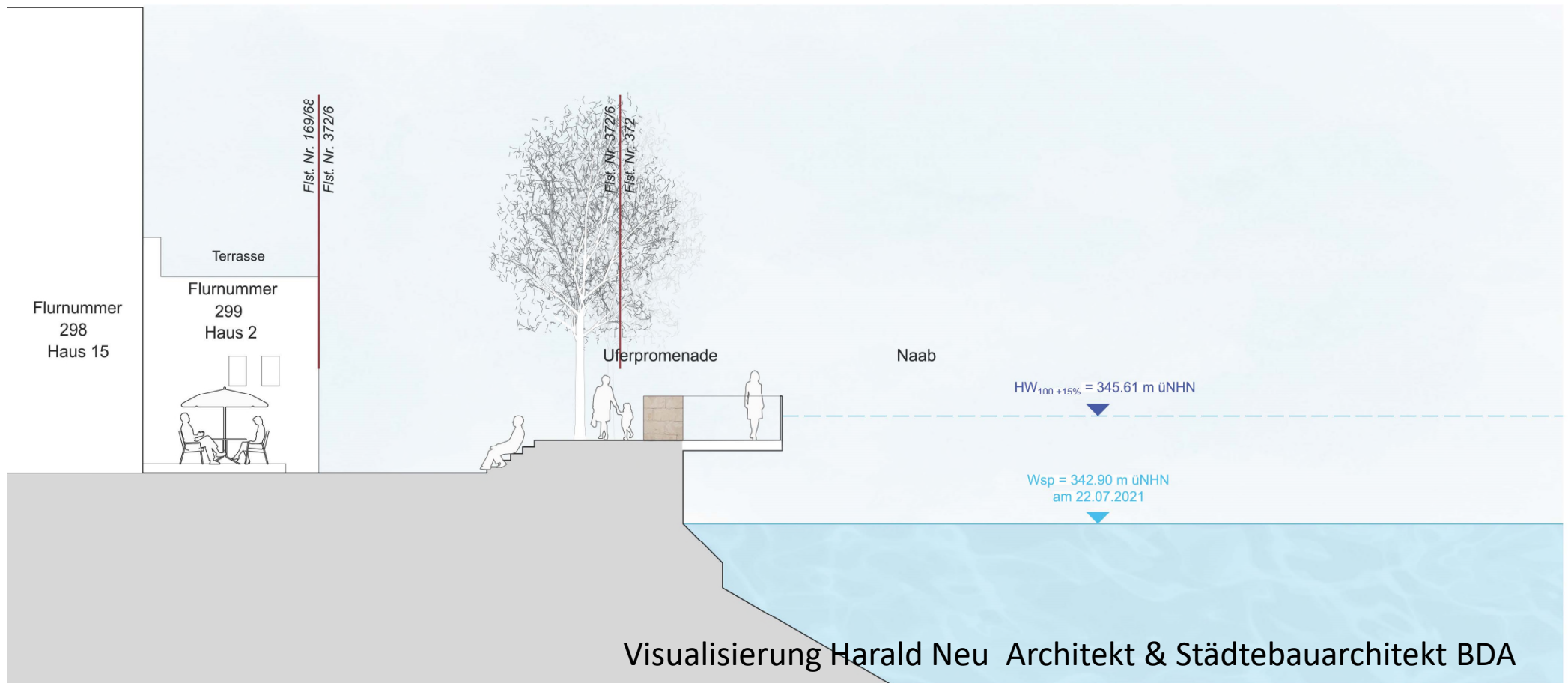
„Pocket-Park“ an Pithiviers Brücke - Blick auf linkes Ufer




Pithiviers Brücke bis Wehranlage, linkes Ufer



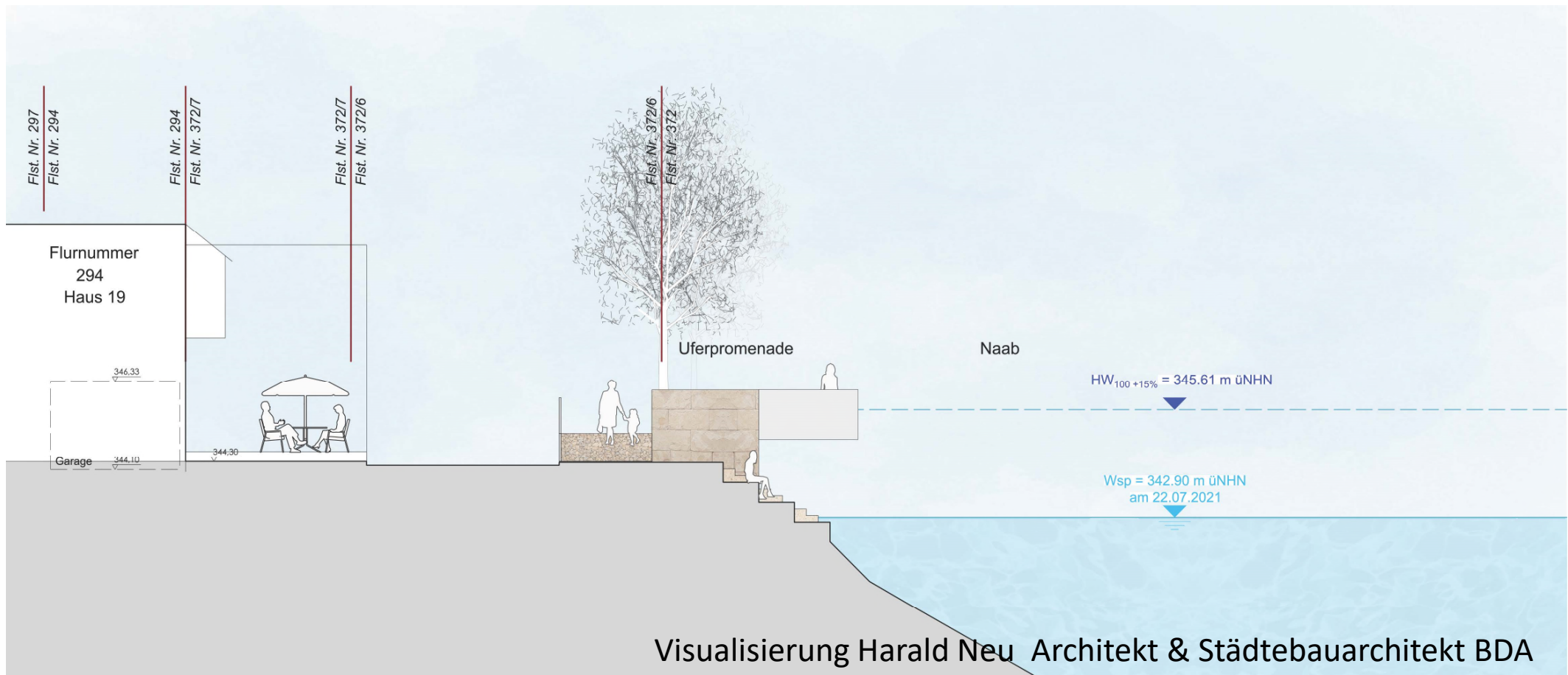
Pithiviers Brücke bis Wehranlage, linkes Ufer - Prinzipschnitt - Promenade



Pithiviers Brücke bis Wehranlage „Naab-Promenade“



Pithiviers Brücke bis Wehranlage, linkes Ufer – Prinzipschnitt - Sitzterrasse



Pithiviers Brücke bis Wehranlage „Naab-Promenade“



Pithiviers Brücke bis Wehranlage „Naab-Promenade“



Visualisierung Harald Neu Architekt & Städtebauarchitekt BDA

Pithiviers Brücke bis Wehranlage – Bootsanleger



Visualisierung Harald Neu Architekt & Städtebauarchitekt BDA

„Naab-Promenade“ – Blick auf rechtes Naab-Ufer



Visualisierung Harald Neu Architekt & Städtebauarchitekt BDA